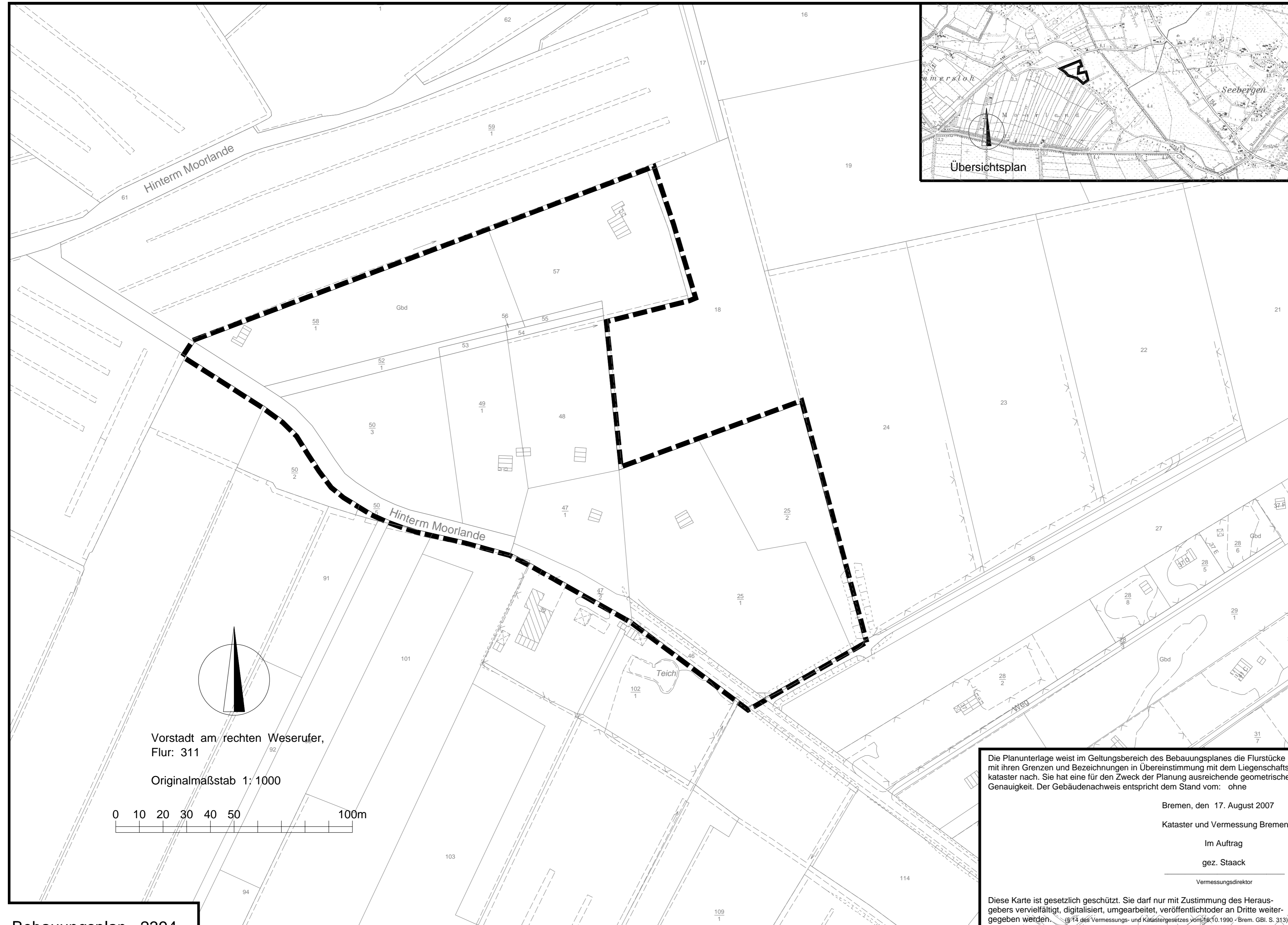
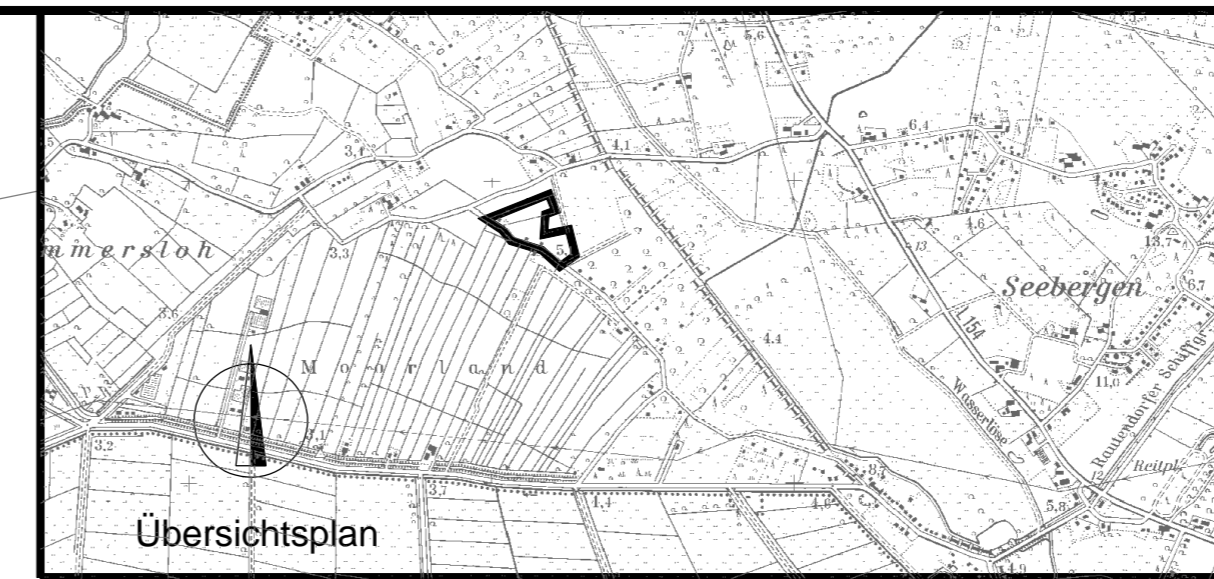



BEBAUUNGSPLAN 2394


für ein Gebiet in Bremen - Borgfeld
an der Straße Hinterm Moorlande (Flur 311,
Flurstücke 25/1, 25/2, 46, 47/1, 47/2, 48, 49/1,
50/3, 50/5, 52/1, 53, 54, 55, 56, 57, und 58/1)

(Bearbeitungsstand: 10.10.2008)



ZEICHNERISCHE FESTSETZUNGEN

 Grenze des räumlichen Geltungsbereichs
des Bebauungsplans

 Für Entwurf und Aufstellung
Der Senator für Umwelt, Bau, Verkehr und Europa
Bremen,
Im Auftrag
Senatsdirektor

Dieser Übersichtsplan hat der Deputation für Bau und Verkehr
bei ihrem Planaufstellungsbeschluss vom vorgelegen.
Bremen,

Bremen, den 17. August 2007
Kataster und Vermessung Bremen
Im Auftrag
gez. Staack
Vermessungsdirektor

..... Vorsitzender Sprecher

Bekanntmachung gemäß § 2 Baugesetzbuch im WESER - KURIER
vom

Bearbeitet : Petry
Gezeichnet : Kölner 10.10.2008

Verfahren : Holstein-Aschenbeck

Bebauungsplan 2394

Vorstadt am rechten Weserufer,
Flur: 311

Originalmaßstab 1:1000



Die Planunterlage weist im Geltungsbereich des Bebauungsplanes die Flurstücke mit ihren Grenzen und Bezeichnungen in Übereinstimmung mit dem Liegenschaftskataster nach. Sie hat eine für den Zweck der Planung ausreichende geometrische Genauigkeit. Der Gebäudenachweis entspricht dem Stand vom: ohne
.....
§ 14 des Vermessungs- und Katastergesetzes vom 10.10.1990 - Brem. GBl. S. 313